

Verkehrsfläche  
ca. 52 qm

Gewerbegebiet  
ca. 30.682 qm

öffentliche Grünfläche  
ca. 571 qm






Fläche für die  
Wasserwirtschaft  
ca. 450 qm

Fläche für die  
Versorgungsanlagen  
ca. 6 qm

Fläche für die  
Versorgungsanlagen  
ca. 18 qm

Straßenverkehrsfläche  
ca. 7.340 qm

Gewerbegebiet  
ca. 15.015 qm

	Gewerbegebiet	45.697 qm	84,41 %
	öffentliche Grünfläche	571 qm	1,05 %
	Fläche für Versorgungsanlagen	24 qm	0,01 %
	Fläche für die Wasserwirtschaft	450 qm	0,83 %
	Verkehrsfläche	7.401 qm	13,70 %
	<b>Gesamtfläche</b>	<b>54.143 qm</b>	<b>100,00 %</b>

Gemeinde Malterdingen  
Bebauungsplan Kreuzfeld 4. Änderung  
im beschleunigten Verfahren nach § 13a BauGB

Flächennachweis

29.06.2021

M 1:2.500



Fassung Satzungsbeschluss nach § 10 Abs. 1 BauGB